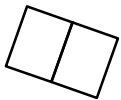


## II. Nachrichtliche Übernahmen gem. § 9 (1) BauGB

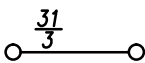


Knick gem. § 30 BNatSchG i.V.m. § 21 LNatSchG

## III. Darstellungen ohne Normcharakter




Vorhandene Gebäude



Vorhandene Flurstücksgrenzen/Flurstücksbezeichnung



In Aussicht genommene Grundstücksgrenzen



Höhenlinien



Vorhandene Böschungen



Grundstücksnummerierung



Sonstige vorhanden Bäume



Geltungsbereich angrenzende Bebauungspläne

Gemeinde Walksfelde  
Bebauungsplan Nr. 5



stolzenberg@planlabor.de

Zeichenerklärung Teil 2